

# “Forjando trayectorias de desarrollo bajo en emisiones en Latinoamérica y el Caribe”

---

Urbanización, Gobernanza Multi-Nivel y las Contribuciones Nacionales Determinadas

*Gobernanza para el Desarrollo Resiliente y Bajo en Emisiones  
LEDS LAC webinar  
26 jul, 2017*




[SNIWG@LEDSEGP.org](mailto:SNIWG@LEDSEGP.org)



# “Forjando trayectorias de desarrollo bajo en emisiones en Latinoamérica y el Caribe”

*Dinámicas multi-nivel en la región más urbanizada del mundo*

**[LEDSPG.PORG](http://LEDSPG.PORG)**



**Forging low emission development paths in Latin America and the Caribbean:**

**Multi-level dynamics in the world’s most urbanized region**

Scott A. Muller, Greenhouse Gas Management Institute;  
Jordan M. Harris, Adapt Chile; Joshua Sperling, National Renewable Energy Lab, Urban Futures and the Energy-X Nexus; and María José Gutiérrez, R.E. Responsabilidad y Estrategia Consultoría

# Gobernanza de Multi-nivel



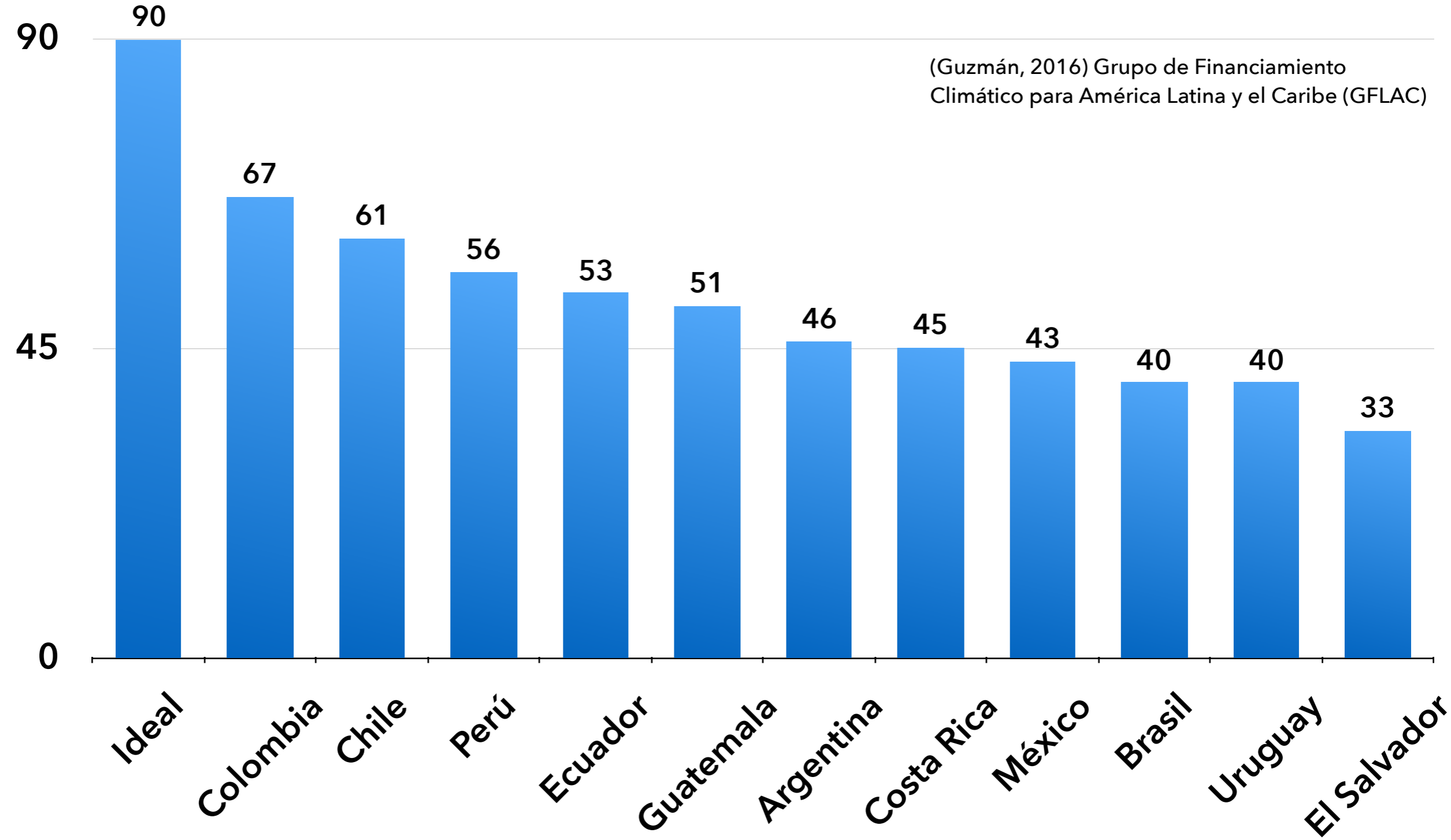
la “interacción” entre instituciones, niveles de gobierno y sociedad civil que define la forma en que las políticas y las acciones son definidas e implementadas.

# Cooperación Intersectorial

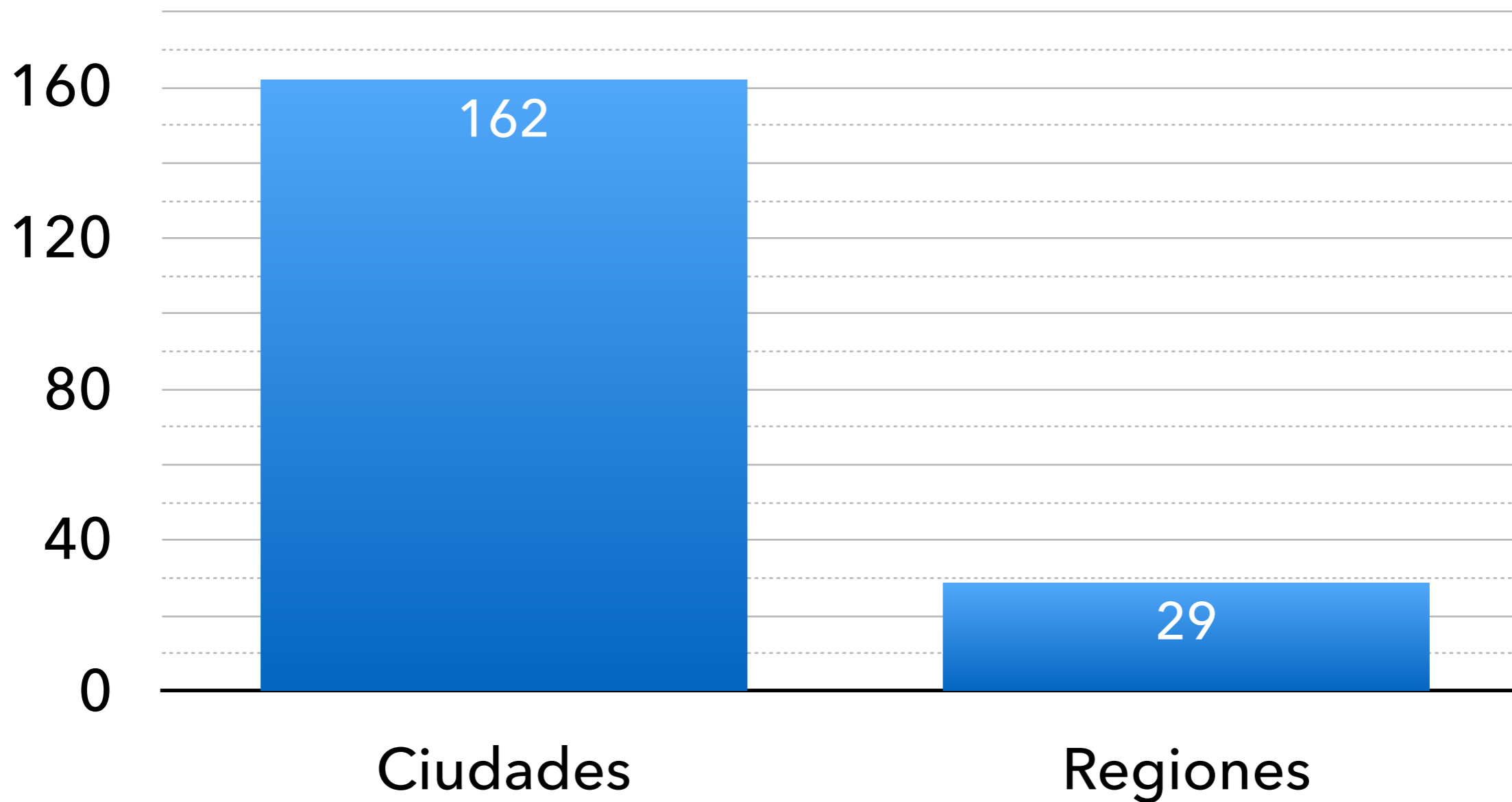
los sectores del estado, de la municipalidad, los mercados y la sociedad civil - cada uno de ellos posee distintas ventajas que pueden ser combinadas en una manera productiva para resolver problemas complejos

# Calificación General de INDCs y Participación Ciudadana

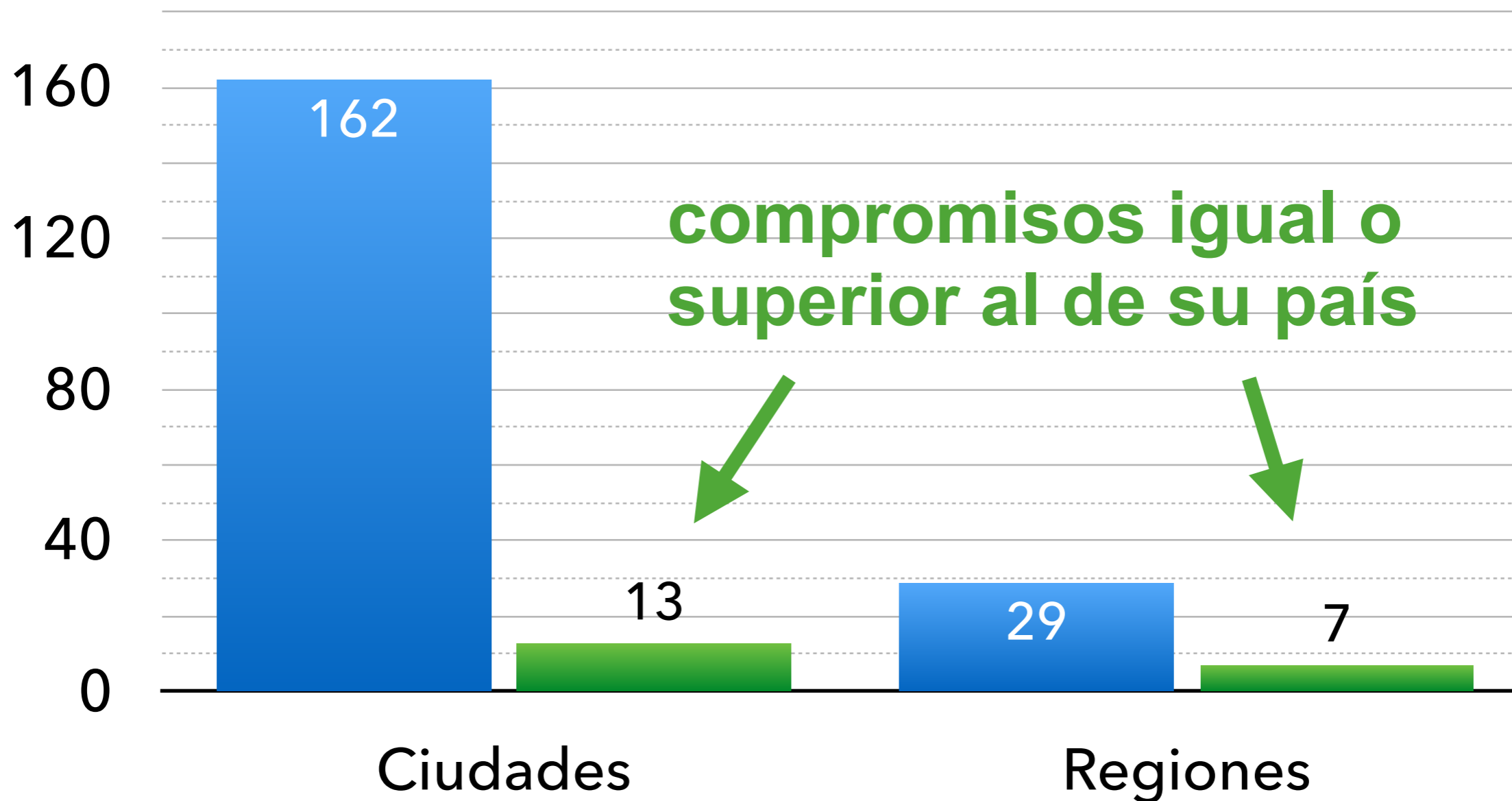
Calificación derivada de información de la encuesta



# Metas Climáticas - LAC



# Metas Climáticas - LAC





<http://ledsgp-data.netlify.com>

The screenshot shows a web browser window with the URL `ledsgp-data.netlify.com` and the page title "Developing Country Data Explorer". The main content area features the LEDSGP logo on the left and the heading "Data Explorer" in red. Below this, the instruction "Choose your region:" is followed by three regional options: "Latin America & Caribbean", "Africa", and "Asia". Each option includes a regional logo and a language selection menu. The "Latin America & Caribbean" option has "English" and "Spanish" choices. The "Africa" option has an "English" choice. The "Asia" option has an "English" choice.

**LEDSDS**  
GLOBAL PARTNERSHIP

## Data Explorer

Choose your region:

**Latin America & Caribbean**

PLATAFORMA REGIONAL  
**LEDSDS LAC**  
ESTRATEGIAS DE DESARROLLO BAJO EN EMISIONES

English · Spanish

**Africa**

**AFRICA LEDSDS**  
Partnership  
Advancing climate-resilient low  
emission development in Africa

English

**Asia**

**ASIA LEDSDS**  
PARTNERSHIP

English

<http://ledsgp-data.netlify.com>

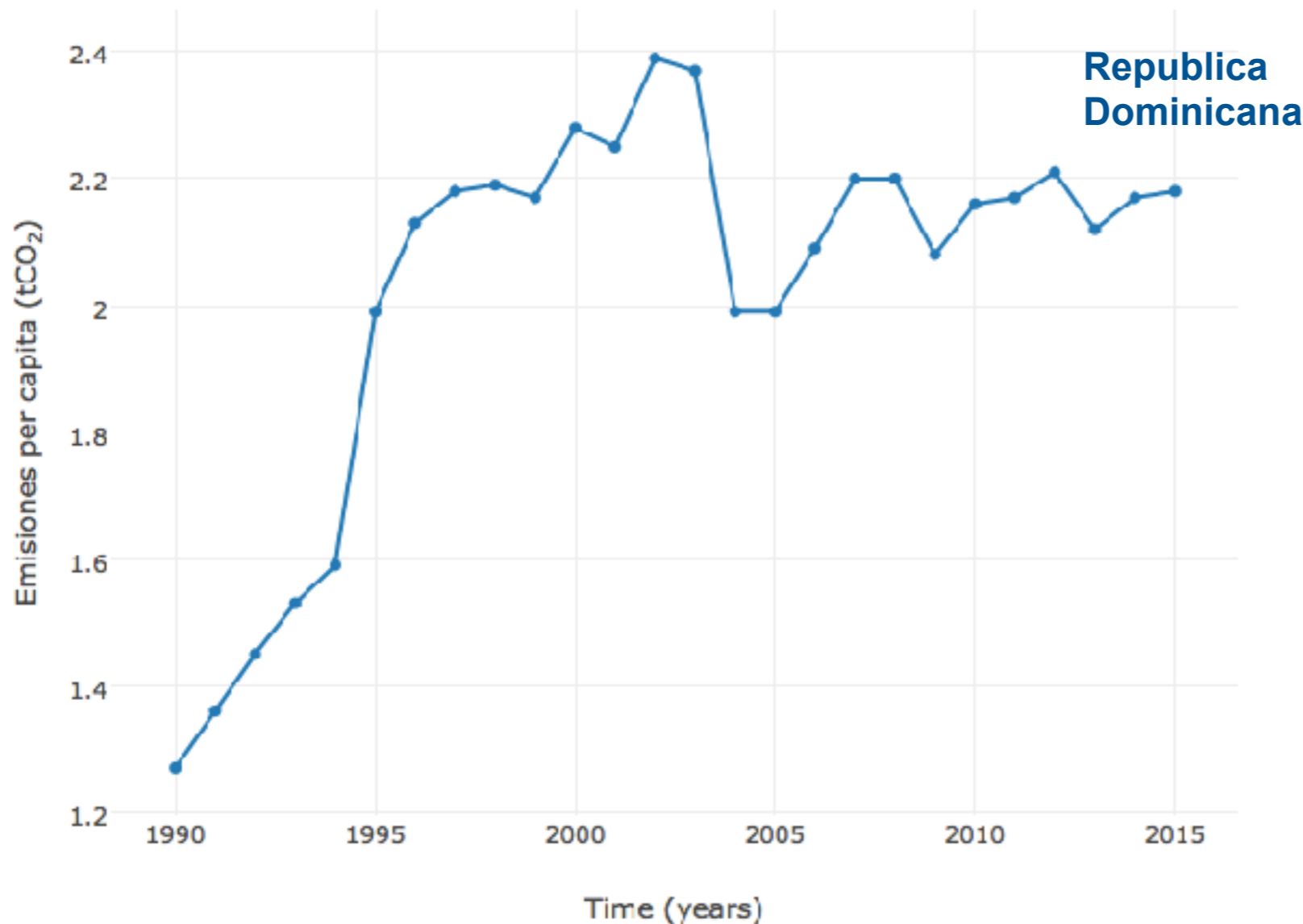


## Explorador de Data: Latinoamérica y el Caribe

Obtener Data Original

FAQ

Time (years) vs Emisiones per capita (tCO<sub>2</sub>) All Years



Eje X: Time (years)

Eje Y: Emisiones per capita (tCO<sub>2</sub>)

Año: All Years  Actualizar

<input type="checkbox"/> South America	<input type="checkbox"/> Costa Rica	<input type="checkbox"/> Dominica
<input type="checkbox"/> Argentina	<input type="checkbox"/> El Salvador	<input checked="" type="checkbox"/> Dominican Republic
<input type="checkbox"/> Bolivia (Plurinatio	<input type="checkbox"/> Guatemala	<input type="checkbox"/> Grenada
<input type="checkbox"/> Brasil	<input type="checkbox"/> Honduras	<input type="checkbox"/> Guadeloupe (France)
<input type="checkbox"/> Chile	<input type="checkbox"/> Mexico	<input type="checkbox"/> Haiti
<input type="checkbox"/> Colombia	<input type="checkbox"/> Nicaragua	<input type="checkbox"/> Jamaica
<input type="checkbox"/> Ecuador	<input type="checkbox"/> Panama	<input type="checkbox"/> Martinique (France)
<input type="checkbox"/> Falkland Islands (M	<input type="checkbox"/> Caribbean	<input type="checkbox"/> Montserrat (U.K.)
<input type="checkbox"/> French Guiana	<input type="checkbox"/> Anguilla (U.K.)	<input type="checkbox"/> Neth. Caribbean BES
<input type="checkbox"/> Guyana	<input type="checkbox"/> Antigua and Barbuda	<input type="checkbox"/> Puerto Rico (U.S.)
<input type="checkbox"/> Paraguay	<input type="checkbox"/> Aruba (Neth.)	<input type="checkbox"/> Saint Kitts and Nev
<input type="checkbox"/> Peru	<input type="checkbox"/> Bahamas	<input type="checkbox"/> Saint Lucia
<input type="checkbox"/> Suriname	<input type="checkbox"/> Barbados	<input type="checkbox"/> Saint Vincent and t
<input type="checkbox"/> Uruguay	<input type="checkbox"/> British Virgin Isla	<input type="checkbox"/> Sint Maarten (Neth.
<input type="checkbox"/> Venezuela	<input type="checkbox"/> Cayman Islands (U.K	<input type="checkbox"/> Trinidad and Tobago
<input type="checkbox"/> Central America	<input type="checkbox"/> Cuba	<input type="checkbox"/> Turks and Caicos (U
<input type="checkbox"/> Belize	<input type="checkbox"/> Curaçao (Neth.)	<input type="checkbox"/> Virgin Islands (U.S

Seleccionar América del Sur    Seleccionar América Central

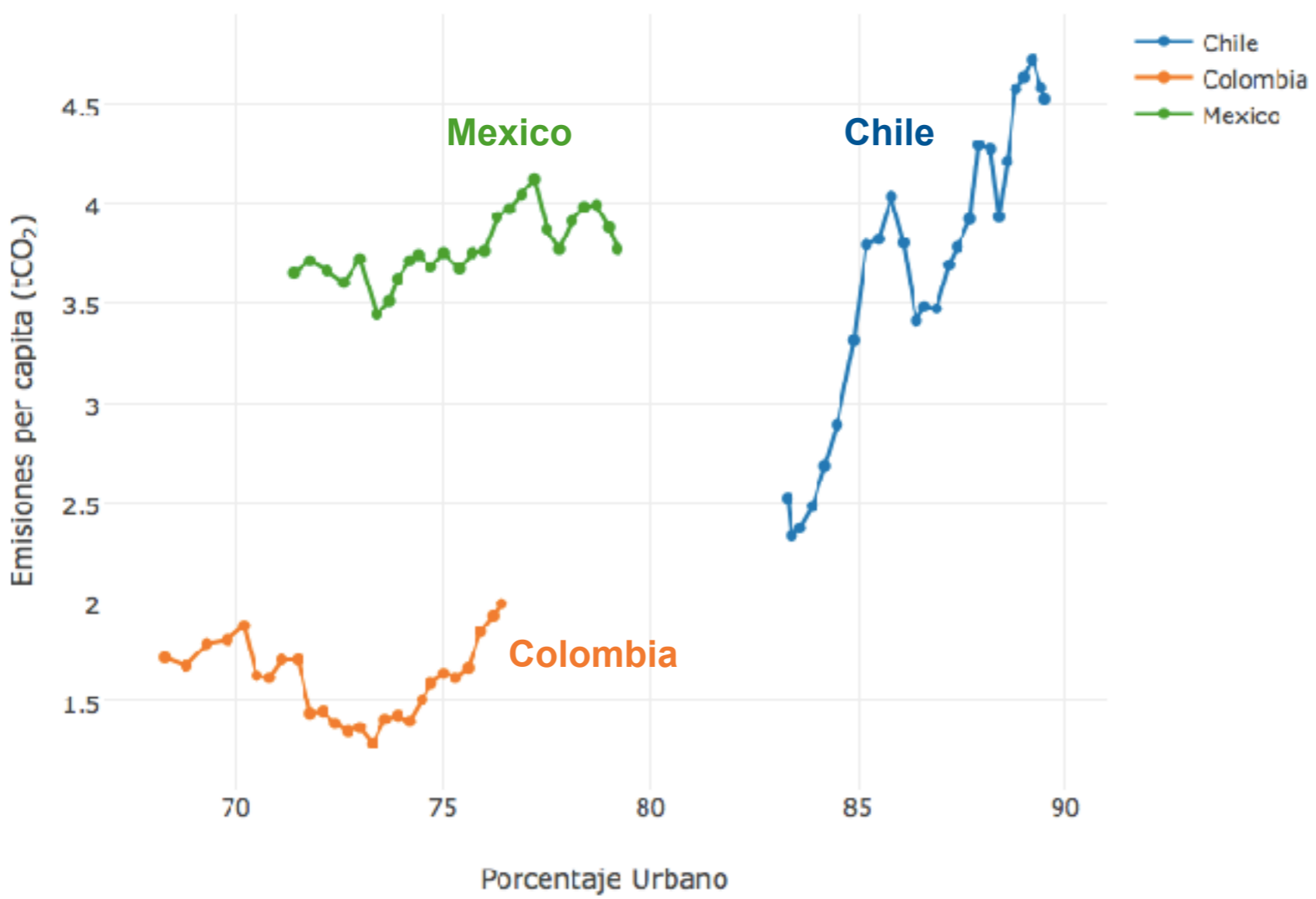
Seleccionar El Caribe    Seleccionar Ninguno



Explorador de Data: Latinoamérica y el Caribe

Obtener Data Original [FAQ](#)

Porcentaje Urbano vs Emisiones per capita (tCO<sub>2</sub>) All Years



Eje X:

Eje Y:

Año:

<input type="checkbox"/> South America	<input type="checkbox"/> Costa Rica	<input type="checkbox"/> Dominica
<input type="checkbox"/> Argentina	<input type="checkbox"/> El Salvador	<input type="checkbox"/> Dominican Republic
<input type="checkbox"/> Bolivia (Plurinatio	<input type="checkbox"/> Guatemala	<input type="checkbox"/> Grenada
<input type="checkbox"/> Brasil	<input type="checkbox"/> Honduras	<input type="checkbox"/> Guadeloupe (France)
<input checked="" type="checkbox"/> Chile	<input checked="" type="checkbox"/> Mexico	<input type="checkbox"/> Haiti
<input checked="" type="checkbox"/> Colombia	<input type="checkbox"/> Nicaragua	<input type="checkbox"/> Jamaica
<input type="checkbox"/> Ecuador	<input type="checkbox"/> Panama	<input type="checkbox"/> Martinique (France)
<input type="checkbox"/> Falkland Islands (M	<input type="checkbox"/> Caribbean	<input type="checkbox"/> Montserrat (U.K.)
<input type="checkbox"/> French Guiana	<input type="checkbox"/> Anguilla (U.K.)	<input type="checkbox"/> Neth. Caribbean BES
<input type="checkbox"/> Guyana	<input type="checkbox"/> Antigua and Barbuda	<input type="checkbox"/> Puerto Rico (U.S.)
<input type="checkbox"/> Paraguay	<input type="checkbox"/> Aruba (Neth.)	<input type="checkbox"/> Saint Kitts and Nev
<input type="checkbox"/> Peru	<input type="checkbox"/> Bahamas	<input type="checkbox"/> Saint Lucia
<input type="checkbox"/> Suriname	<input type="checkbox"/> Barbados	<input type="checkbox"/> Saint Vincent and t
<input type="checkbox"/> Uruguay	<input type="checkbox"/> British Virgia Isla	<input type="checkbox"/> Sint Maarten (Neth.
<input type="checkbox"/> Venezuela	<input type="checkbox"/> Cayman Islands (UK	<input type="checkbox"/> Trinidad and Tobago
<input type="checkbox"/> Central America	<input type="checkbox"/> Cuba	<input type="checkbox"/> Turks and Caicos (U
<input type="checkbox"/> Belize	<input type="checkbox"/> Curaçao (Neth.)	<input type="checkbox"/> Virgin Islands (U.S

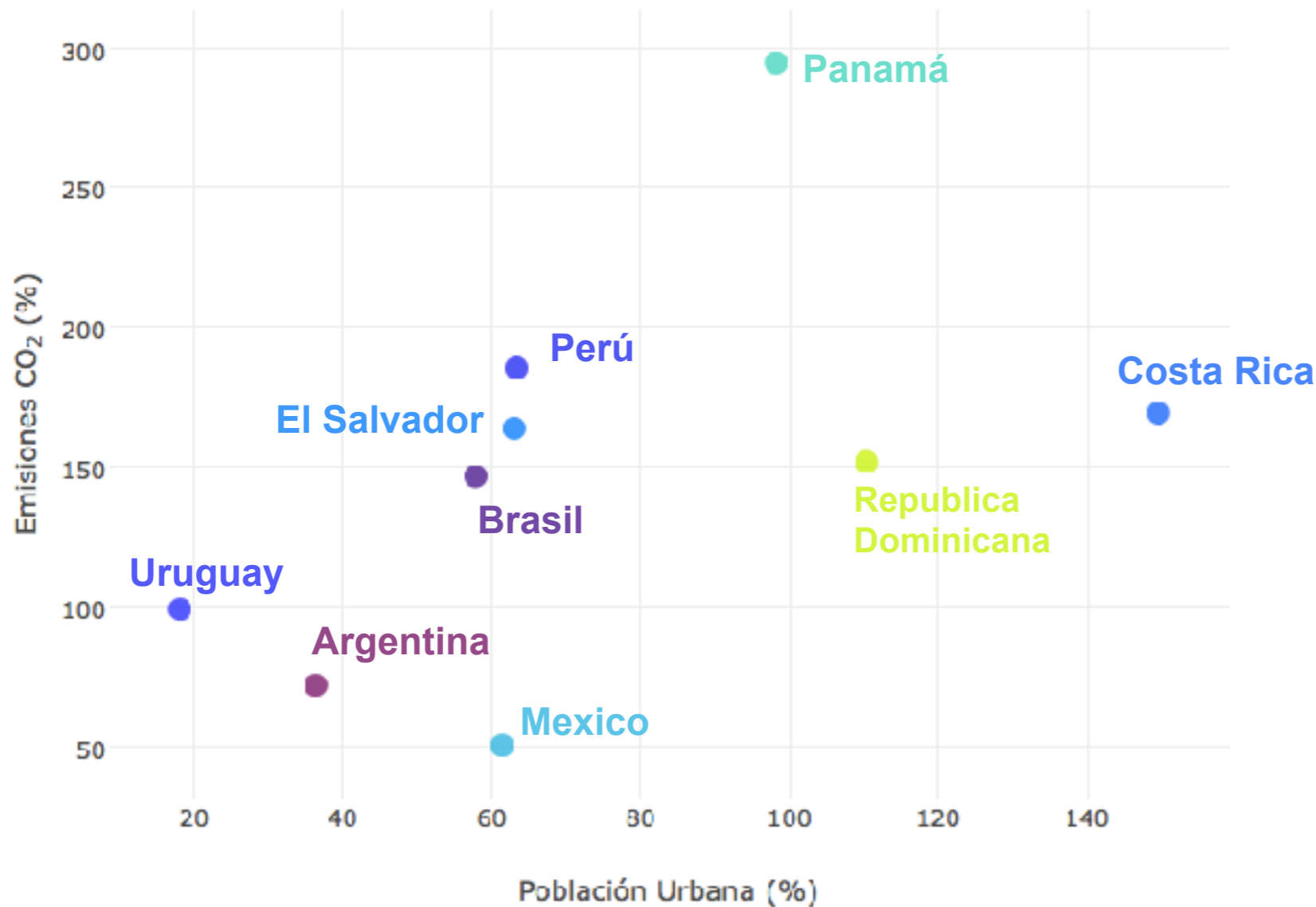


## Explorador de Data: Latinoamérica y el Caribe

Obtener Data Original

FAQ

Población Urbana (%) vs Emisiones CO<sub>2</sub> (%) Δ1990-2015



Eje X: Población Urbana (mlles)

Eje Y: Emisiones CO<sub>2</sub> (M tonnes of CO<sub>2</sub>)

Año: Δ1990-2015 Actualizar

- |   |   |  |
|---|---|--|
| <input type="checkbox"/> South America        | <input checked="" type="checkbox"/> Costa Rica  | <input type="checkbox"/> Dominica                      |
| <input checked="" type="checkbox"/> Argentina | <input checked="" type="checkbox"/> El Salvador | <input checked="" type="checkbox"/> Dominican Republic |
| <input type="checkbox"/> Bolivia (Plurinatio  | <input type="checkbox"/> Guatemala              | <input type="checkbox"/> Grenada                       |
| <input checked="" type="checkbox"/> Brasil    | <input type="checkbox"/> Honduras               | <input type="checkbox"/> Guadeloupe (France)           |
| <input type="checkbox"/> Chile                | <input checked="" type="checkbox"/> México      | <input type="checkbox"/> Haiti                         |
| <input type="checkbox"/> Colombia             | <input type="checkbox"/> Nicaragua              | <input type="checkbox"/> Jamaica                       |
| <input type="checkbox"/> Ecuador              | <input checked="" type="checkbox"/> Panamá      | <input type="checkbox"/> Martinique (France)           |
| <input type="checkbox"/> Falkland Islands (M  | <input type="checkbox"/> Caribbean              | <input type="checkbox"/> Montserrat (U.K.)             |
| <input type="checkbox"/> French Guiana        | <input type="checkbox"/> Anguilla (U.K.)        | <input type="checkbox"/> Netl. Caribbean BRS           |
| <input type="checkbox"/> Guyana               | <input type="checkbox"/> Antigua and Barbuda    | <input type="checkbox"/> Puerto Rico (U.S.)            |
| <input type="checkbox"/> Paraguay             | <input type="checkbox"/> Aruba (Neth.)          | <input type="checkbox"/> Saint Kitts and Nev           |
| <input checked="" type="checkbox"/> Peru      | <input type="checkbox"/> Bahamas                | <input type="checkbox"/> Saint Lucia                   |
| <input type="checkbox"/> Suriname             | <input type="checkbox"/> Barbados               | <input type="checkbox"/> Saint Vincent and t           |
| <input checked="" type="checkbox"/> Uruguay   | <input type="checkbox"/> British Virgin Isla    | <input type="checkbox"/> Sint Maarten (Neth.)          |
| <input type="checkbox"/> Venezuela            | <input type="checkbox"/> Cayman Islands (U.K.   | <input type="checkbox"/> Trinidad and Tobago           |
| <input type="checkbox"/> Central America      | <input type="checkbox"/> Cuba                   | <input type="checkbox"/> Turks and Caicos (U           |
| <input type="checkbox"/> Belize               | <input type="checkbox"/> Curaçao (Neth.)        | <input type="checkbox"/> Virgin Islands (U.S           |

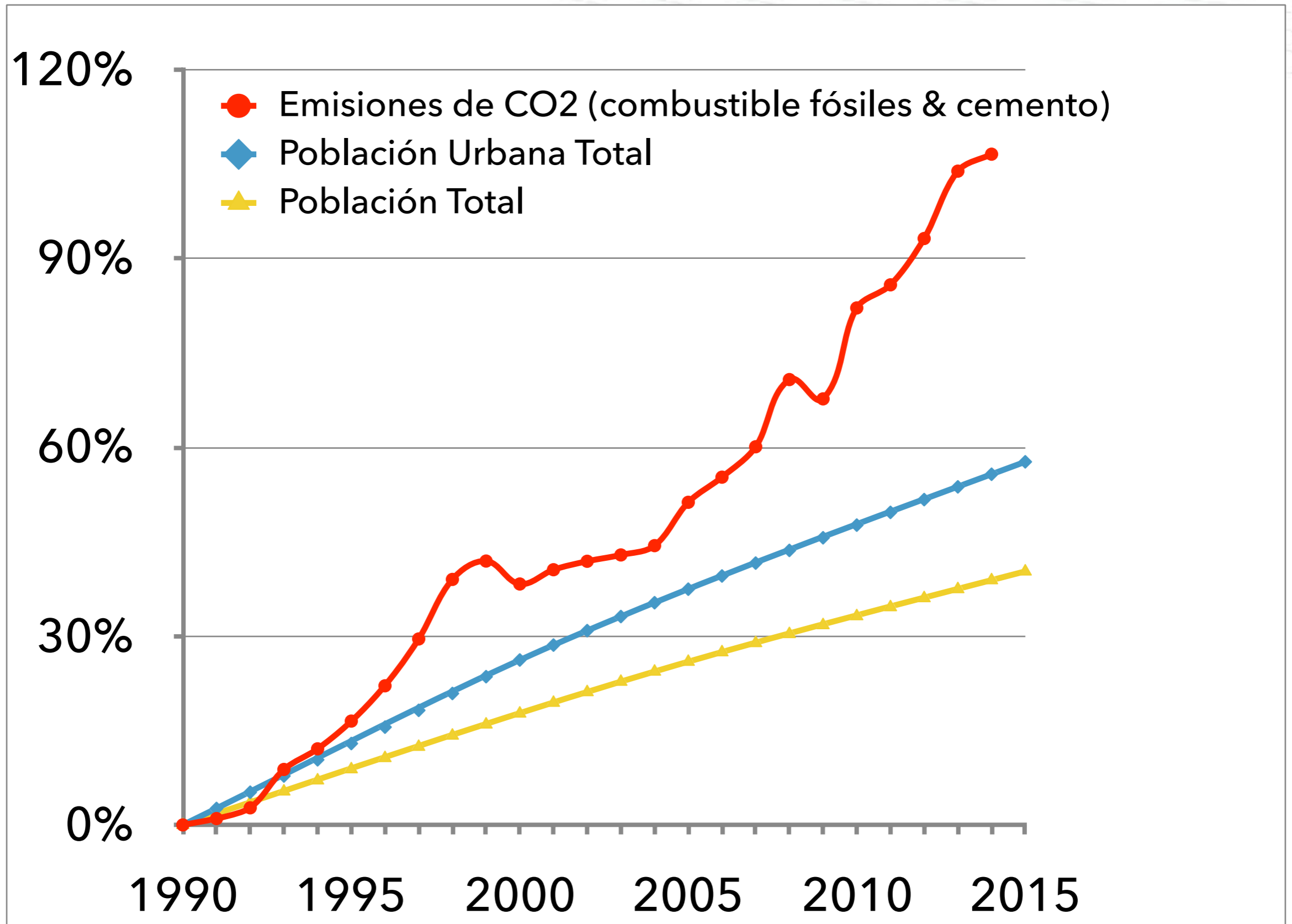
Seleccionar América de Sur    Seleccionar América Central

Seleccionar El Caribe    Seleccionar Ninguno

# Diferencia más significativa en variación poblacional, 1990–2015

País	Pob urbana (%)	Pob del país (%)
Haití	207	49
Costa Rica	150	62
Islas Turcas y Caicos	256	183
República Dominicana	110	47
Honduras	132	72
Islas Malvinas	100	50
Guatemala	129	83
El Salvador	63	20
Panamá	98	60
Bolivia (Estado Plurinacional)	100	62
Paraguay	103	65
Islas Vírgenes Británicas	117	81
Guyana Francesa	154	124
Ecuador	85	60
Brasil	58	36
San Vicente y las Granadinas	22	1
Perú	63	43

# Suramérica: Cambio desde 1990





# “Forjando trayectorias de desarrollo bajo en emisiones en Latinoamérica y el Caribe”

---

Urbanización, Gobernanza Multi-Nivel y las Contribuciones Nacionales Determinadas

*Gobernanza para el Desarrollo Resiliente y Bajo en Emisiones  
LEDS LAC webinar  
26 jul, 2017*



[SNIWG@LEDSEGP.org](mailto:SNIWG@LEDSEGP.org)